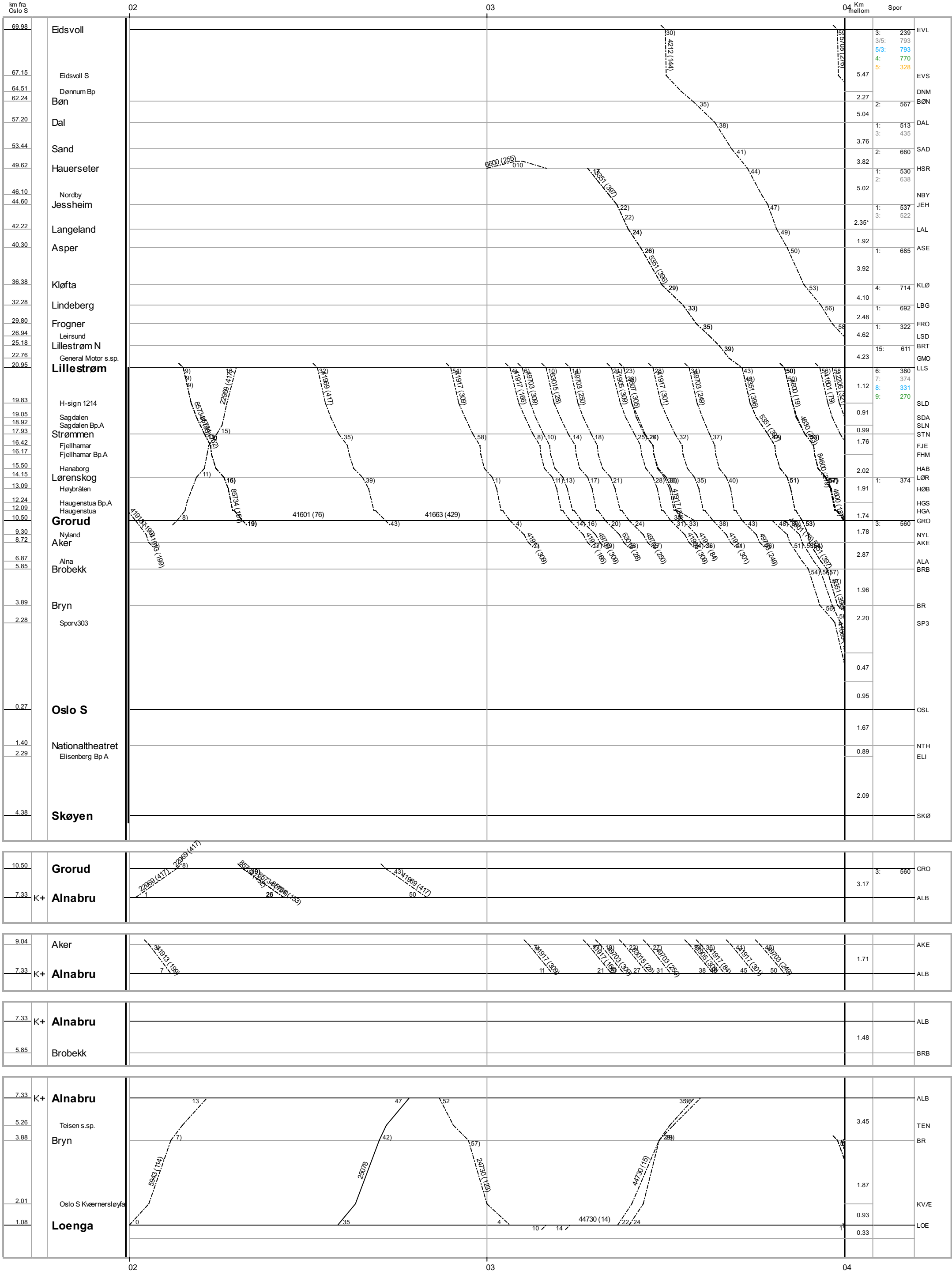


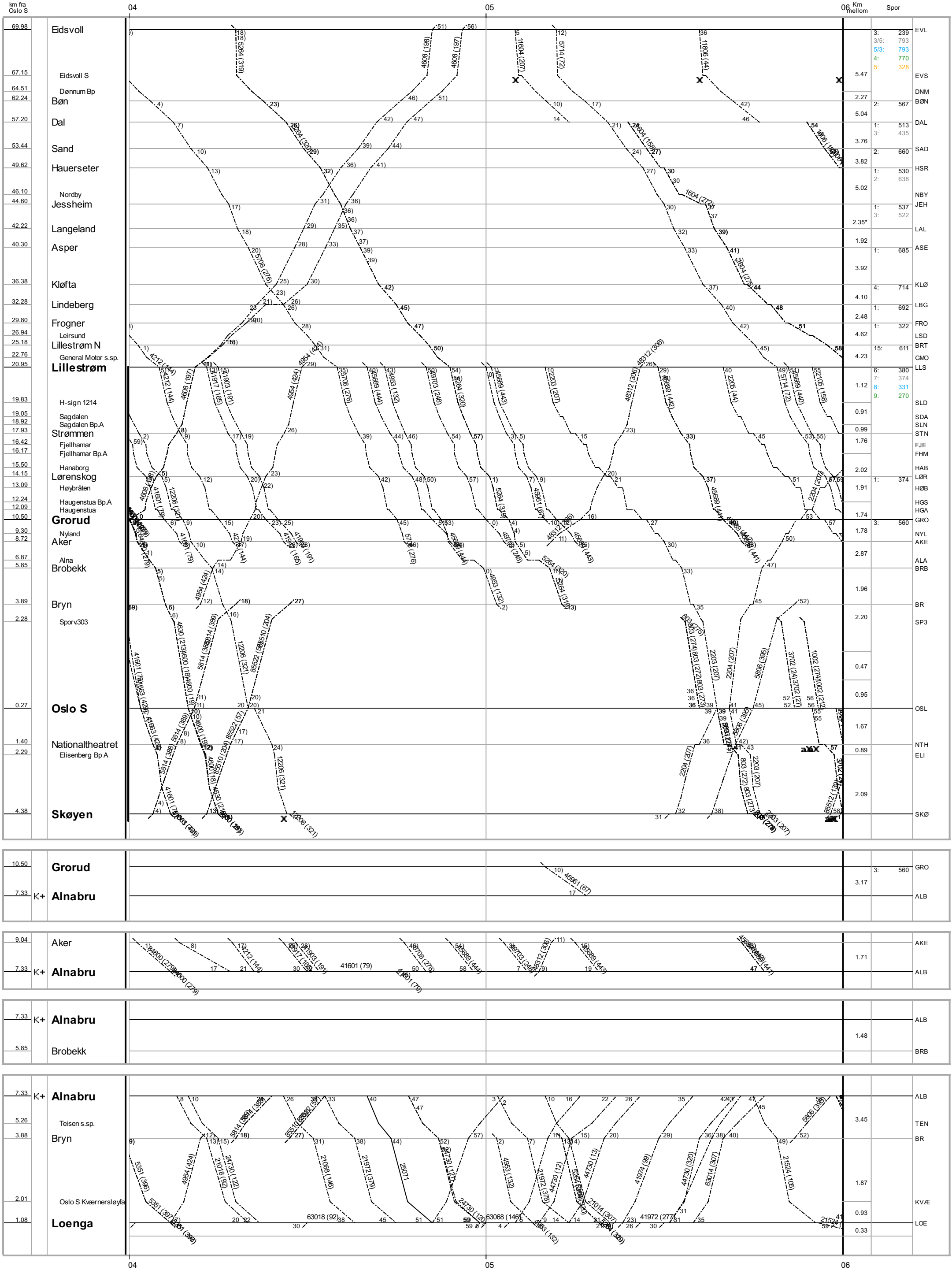
BLAD NR. 9, SKØYEN - OSLO S - EIDSVOLL

km fra Oslo S		00	01	02 Km mellom	Spor
69.98	Eidsvoll				3: 239 3/5: 793 5/3: 793 4: 770 5: 328
67.15	Eidsvoll S			5.47	EVS
64.51	Dønnum Bp				
62.24	Bøn			2.27	DNM BØN
57.20	Dal			5.04	DAL
53.44	Sand			3.76	SAD
49.62	Hauerseter			3.82	HSR
46.10	Nordby			5.02	NBY
44.60	Jessheim				1: 537 3: 522
42.22	Langeland			2.35*	LAL
40.30	Asper			1.92	ASE
36.38	Kløfta			3.92	
32.28	Lindeberg			4.10	KLØ
29.80	Frogner			2.48	LBG
26.94	Leirsund			4.62	FRO
25.18	Lillestrøm N			1: 322	LSD
22.76	General Motor s.sp.			15: 611	BRT
20.95	Lillestrøm			4.23	GMO LLS
19.83	H-sign 1214			6: 380 7: 374 8: 331 9: 270	SLD
19.05	Sagdalen			1.12	SDA
18.92	Sagdalen Bp.A			0.91	SLN
17.93	Strømmen			0.99	STN
16.42	Fjellhamar			1.76	FJE
16.17	Fjellhamar Bp.A				FHM
15.50	Hanaborg			2.02	HAB
14.15	Lørenskog			1.91	LØR
13.09	Høybråten				HØB
12.24	Haugenstua Bp.A			1.74	HGS HGA
12.09	Haugenstua				GRO
10.50	Grorud			1.78	NYL AKE
9.30	Nyland			2.87	ALA
8.72	Aker				BRB
6.87	Alna			1.96	
5.85	Brobekk			2.20	BR
3.89	Bryn			0.47	SP3
2.28	Sporv.303			0.95	
0.27	Oslo S			1.67	OSL
1.40	Nationaltheatret			0.89	NTH
2.29	Elisenberg Bp A			2.09	ELI
4.38	Skøyen				SKØ
10.50	Grorud			3: 560	GRO
7.33	K+ Alnabru			3.17	ALB
9.04	Aker			1.71	AKE
7.33	K+ Alnabru				ALB
7.33	K+ Alnabru			1.48	ALB
5.85	Brobekk				BRB
7.33	K+ Alnabru			3.45	ALB
5.26	Teisen s.sp.			1.87	TEN
3.88	Bryn			0.93	BR
2.01	Oslo S Kværnerløkka			0.33	KVÆ
1.08	Loenga				LOE


BLAD NR. 9, SKØYEN - OSLO S - EIDSVOLL




BLAD NR. 9, SKØYEN - OSLO S - EIDSVOLL



BLAD NR. 9, SKØYEN - OSLO S - EIDSVOLL




BLAD NR. 9, SKØYEN - OSLO S - EIDSVOLL




BLAD NR. 9, SKØYEN - OSLO S - EIDSVOLL

km fra Oslo S	10	11	12 Km mellom	Spør	
69.98	Eidsvoll	5731 (428)	27	3: 239 3/5: 793 4: 770 5: 328	EVL
67.15	Eidsvoll S		5.47		EVS
64.51	Dønnum Bp		2.27		DNM
62.24	Bøn		2.27	2: 567	BØN
57.20	Dal		5.04		DAL
53.44	Sand		3.76	1: 513 3: 435	SAD
49.62	Hauerseter		3.82	2: 660	HSR
46.10	Nordby		5.02	1: 530 2: 638	NBY
44.60	Jessheim		2.35*	1: 537 3: 522	JEH
42.22	Langeland		1.92		LAL
40.30	Asper		3.92	1: 685	ASE
36.38	Kløfta		4.10	4: 714	KLØ
32.28	Lindeberg		2.48	1: 692	LBG
29.80	Frogner		4.62	1: 322	FRO
26.94	Leirsund		25.18	15: 611	LSD
25.18	Lillestrøm N		22.76	4.23	BRT
22.76	General Motor s.sp.		19.83	6: 380 7: 374 8: 331 9: 270	GMO
20.95	Lillestrøm		19.05	1.12	LLS
19.83	H-sign 1214		19.05	0.91	SLD
19.05	Sagdalen		18.92	0.99	SDA
18.92	Sagdalen Bp.A		17.93	1.76	SLN
17.93	Strømmen		16.42	2.02	STN
16.42	Fjellhamar		16.17	1.91	FJE
16.17	Fjellhamar Bp.A		15.50	1.74	FHM
15.50	Hanaborg		14.15	1.78	HAB
14.15	Lørenskog		13.09	1: 374	LØR
13.09	Høybråten		12.24	1.91	HØB
12.24	Haugenstua Bp.A		12.09	1.74	HGS
12.09	Haugenstua		10.50	1.78	HGA
10.50	Gorud		9.30	3: 560	GRO
9.30	Nyland		8.72	1.78	NYL
8.72	Aker		6.87	2.87	AKE
6.87	Alna		5.85	1.96	ALA
5.85	Brobekk		3.89	2.20	BRB
3.89	Bryn		2.28	0.47	BR
2.28	Sporv.303		0.27	0.95	SP3
0.27	Oslo S		1.40	1.67	OSL
1.40	Nationaltheatret		2.29	0.89	NTH
2.29	Elisenberg Bp A		4.38	2.09	ELI
4.38	Skøyen				SKØ
10.50	Gorud			3: 560	GRO
7.33	K+ Alnabru			3.17	ALB
9.04	Aker				AKE
7.33	K+ Alnabru			1.71	ALB
7.33	K+ Alnabru				ALB
5.85	Brobekk			1.48	BRB
7.33	K+ Alnabru				ALB
5.26	Teisen s.sp.			3.45	TEN
3.88	Bryn				BR
2.01	Oslo S Kværnerløkka			1.87	KVÆ
1.08	Loenga			0.93	LOE

BLAD NR. 9, SKØYEN - OSLO S - EIDSVOLL



BLAD NR. 9, SKØYEN - OSLO S - EIDSVOLL



BLAD NR. 9, SKØYEN - OSLO S - EIDSVOLL

km fra Oslo S	16	17	18	Km mellom	Spor	
69.98	Eidsvoll				3: 239 3/5: 793 5/3: 793 4: 770 5: 328	
67.15	Eidsvoll S			5.47	EVS	
64.51	Dønnum Bp			2.27	DNM	
62.24	Bøn			2: 567	BØN	
57.20	Dal			5.04	1: 513 3: 435	DAL
53.44	Sand			3.76	2: 660	SAD
49.62	Hauerseter			3.82	1: 530 2: 638	HSR
46.10	Nordby			5.02		NBY
44.60	Jessheim			1: 537 3: 522	JEH	
42.22	Langeland			2.35*		LAL
40.30	Asper			1.92	1: 685	ASE
36.38	Kløfta			3.92		KLØ
32.28	Lindeberg			4.10	1: 692	LBG
29.80	Frogner			2.48	1: 322	FRO
26.94	Leirsund			4.62		LSD
25.18	Lillestrøm N			15: 611	BRT	
22.76	General Motor s.sp.			4.23		GMO
20.95	Lillestrøm			6: 380 7: 374 8: 331 9: 270	LLS	
19.83	H-sign 1214			1.12		SLD
19.05	Sagdalen			0.91		SDA
18.92	Sagdalen Bp.A			0.99		SLN
17.93	Strømmen			1.76		STN
16.42	Fjellhamar					FJE
16.17	Fjellhamar Bp.A					FHM
15.50	Hanaborg			2.02		HAB
14.15	Lørenskog			1: 374	LØR	
13.09	Høybråten			1.91		HØB
12.24	Haugenstua Bp.A			1.74		HGS
12.09	Haugenstua					HGA
10.50	Grorud			3: 560	GRO	
9.30	Nyland			1.78		NYL
8.72	Aker			2.87		AKE
6.87	Alna					ALA
5.85	Brobekk			1.96		BRB
3.89	Bryn			2.20		BR
2.28	Sporv.303			0.47		SP3
0.27	Oslo S			0.95		OSL
1.40	Nationaltheatret			1.67		NTH
2.29	Elisenberg Bp A			0.89		ELI
4.38	Skøyen			2.09		SKØ
10.50	Grorud			3: 560	GRO	
7.33	K+ Alnabru			3.17	ALB	
9.04	Aker			1.71	AKE	
7.33	K+ Alnabru				ALB	
7.33	K+ Alnabru			1.48	ALB	
5.85	Brobekk				BRB	
7.33	K+ Alnabru				ALB	
5.26	Teisen s.sp.			3.45	TEN	
3.88	Bryn				BR	
2.01	Oslo S Kværnerløkka			1.87	KVÆ	
1.08	Loenga			0.93	LOE	

BLAD NR. 9, SKØYEN - OSLO S - EIDSVOLL

km fra Oslo S	18	19	20 Km mellom	Spor	
69.98	Eidsvoll			3: 239 3/5: 793 4: 770 5: 328	EVL
67.15	Eidsvoll S		5.47		EVS
64.51	Dønnum Bp		2.27		DNM
62.24	Bøn		2.27	2: 567	BØN
57.20	Dal		5.04	1: 513 3: 435	DAL
53.44	Sand		3.76	2: 660	SAD
49.62	Hauerseter		3.82	1: 530 2: 638	HSR
46.10	Nordby		5.02		NBY
44.60	Jessheim		2.35*	1: 537 3: 522	JEH
42.22	Langeland		1.92		LAL
40.30	Asper		3.92	1: 685	ASE
36.38	Kløfta		4.10	4: 714	KLØ
32.28	Lindeberg		2.48	1: 692	LBG
29.80	Frogner		1.12	1: 322	FRO
26.94	Leirsund		4.62	1: 374	LSD
25.18	Lillestrøm N		2.48	15: 611	BRT
22.76	General Motor s.sp.		4.23		GMO
20.95	Lillestrøm		6: 380 7: 374 8: 331 9: 270	6: 380 7: 374 8: 331 9: 270	LLS
19.83	H-sign 1214		0.91		SLD
19.05	Sagdalen		0.99		SDA
18.92	Sagdalen Bp.A		1.76		SLN
17.93	Strømmen		2.02		STN
16.42	Fjellhamar		1.91		FJE
16.17	Fjellhamar Bp.A		1.74		FHM
15.50	Hanaborg		1.78		HAB
14.15	Lørenskog		2.87		LØR
13.09	Høybråten		1.96		HØB
12.24	Haugenstua Bp.A		0.47		HGS
12.09	Haugenstua		0.95		HGA
10.50	Gorud		2.20		GRO
9.30	Nyland		0.27		NYL
8.72	Aker		1.67		AKE
6.87	Alna		0.89		ALA
5.85	Brobekk		2.09		BRB
3.89	Bryn				BR
2.28	Sporv.303				SP3
0.27	Oslo S				OSL
1.40	Nationaltheatret				NTH
2.29	Elisenberg Bp A				ELI
4.38	Skøyen				SKØ
10.50	Gorud		3.17	3: 560	GRO
7.33	K+ Alnabru				ALB
9.04	Aker		1.71		AKE
7.33	K+ Alnabru				ALB
7.33	K+ Alnabru		1.48		ALB
5.85	Brobekk				BRB
7.33	K+ Alnabru		3.45		ALB
5.26	Teisen s.sp.		1.87		TEN
3.88	Bryn		0.93		BR
2.01	Oslo S Kværnerløkka		0.33		KVÆ
1.08	Loenga				LOE

BLAD NR. 9, SKØYEN - OSLO S - EIDSVOLL

km fra Oslo S	20	21	22 Km mellom	Spor		
69.98	Eidsvoll	5901 (16901 (17)10)	45 \ 47) 57	5717 (109) \ 10) 2879)	3: 239 3/5: 793 4: 770 5: 328	EVL
67.15	Eidsvoll S				5.47	EVS
64.51	Dønnum Bp				2.27	DNM
62.24	Bøn				2: 567	BØN
57.20	Dal				5.04	DAL
53.44	Sand				3.76	SAD
49.62	Hauerseter				3.82	HSR
46.10	Nordby				5.02	NBY
44.60	Jessheim				1: 537 3: 522	JEH
42.22	Langeland				2.35*	LAL
40.30	Asper				1.92	ASE
36.38	Kløfta				3.92	KLØ
32.28	Lindeberg				4.10	LBG
29.80	Frogner				2.48	FRO
26.94	Leirsund				4.62	LSD
25.18	Lillestrøm N				15: 611	BRT
22.76	General Motor s.sp.				4.23	GMO
20.95	Lillestrøm				6: 380 7: 374 8: 331 9: 270	LLS
19.83	H-sign 1214				1.12	SLD
19.05	Sagdalen				0.91	SDA
18.92	Sagdalen Bp.A				0.99	SLN
17.93	Strømmen				1.76	STN
16.42	Fjellhamar				2.02	FJE
16.17	Fjellhamar Bp.A				1.91	FHM
15.50	Hanaborg				1: 374	HAB
14.15	Lørenskog				1.91	LØR
13.09	Høybråten				1.74	HØB
12.24	Haugenstua Bp.A				3: 560	HGS
12.09	Haugenstua				1.78	HGA
10.50	Gorud				1.78	GRO
9.30	Nyland				2.87	NYL
8.72	Aker				1.96	AKE
6.87	Alna				2.20	ALA
5.85	Brobekk				0.47	BRB
3.89	Bryn				0.95	BR
2.28	Sporv.303				1.67	SP3
0.27	Oslo S				0.89	OSL
1.40	Nationaltheatret				2.09	NTH
2.29	Elisenberg Bp A					ELI
4.38	Skøyen					SKØ
10.50	Gorud				3: 560	GRO
7.33	K+ Alnabru				3.17	ALB
9.04	Aker				1.71	AKE
7.33	K+ Alnabru					ALB
7.33	K+ Alnabru				1.48	ALB
5.85	Brobekk					BRB
7.33	K+ Alnabru				3.45	ALB
5.26	Teisen s.sp.				1.87	TEN
3.88	Bryn				0.93	BR
2.01	Oslo S Kværnerløkka				0.33	KVÆ
1.08	Loenga					LOE

BLAD NR. 9, SKØYEN - OSLO S - EIDSVOLL

km fra Oslo S	22	23	24 Km mellom	Spor	
69.98	Eidsvoll	5931 (435) 5931 (434) 5911		3: 239 3/5: 793 4: 770 5: 328	EVL
67.15	Eidsvoll S		5.47		EVS
64.51	Dønnum Bp		2.27		DNM
62.24	Bøn			2: 567	BØN
57.20	Dal		5.04	1: 513 3: 435	DAL
53.44	Sand		3.76	2: 660	SAD
49.62	Hauersetser		3.82	1: 530 2: 638	HSR
46.10	Nordby		5.02		NBY
44.60	Jessheim		2.35*	1: 537 3: 522	JEH
42.22	Langeland		1.92		LAL
40.30	Asper		3.92	1: 685	ASE
36.38	Kløfta		4.10	4: 714	KLØ
32.28	Lindeberg		2.48	1: 692	LBG
29.80	Frogner		4.62	1: 322	FRO
26.94	Leirsund		4.23	15: 611	LSD
25.18	Lillestrøm N		1.12	8: 331 9: 270	BRT
22.76	General Motor s.sp.		0.91		GMO
20.95	Lillestrøm		0.99		LLS
19.83	H-sign 1214		1.76		SLD
19.05	Sagdalen		2.02		SDA
18.92	Sagdalen Bp.A		1.91	1: 374	SLN
17.93	Strømmen		1.74		STN
16.42	Fjellhamar		1.78		FJE
16.17	Fjellhamar Bp.A		2.87		FHM
15.50	Hanaborg		1.96		HAB
14.15	Lørenskog		2.20		LØR
13.09	Høybråten		0.47		HØB
12.24	Haugenstua Bp.A		0.95		HGS
12.09	Haugenstua		1.67		HGA
10.50	Gorud		0.89		GRO
9.30	Nyland		2.09		NYL
8.72	Aker				AKE
6.87	Alna				ALA
5.85	Brobekk				BRB
3.89	Bryn				BR
2.28	Sporv.303				SP3
0.27	Oslo S				OSL
1.40	Nationaltheatret				NTH
2.29	Elisenberg Bp A				ELI
4.38	Skøyen				SKØ
10.50	Gorud		3.17	3: 560	GRO
7.33	K+ Alnabru				ALB
9.04	Aker		1.71		AKE
7.33	K+ Alnabru				ALB
7.33	K+ Alnabru		1.48		ALB
5.85	Brobekk				BRB
7.33	K+ Alnabru		3.45		ALB
5.26	Teisen s.sp.		1.87		TEN
3.88	Bryn		0.93		BR
2.01	Oslo S Kværnerløkka		0.33		KVÆ
1.08	Loenga				LOE