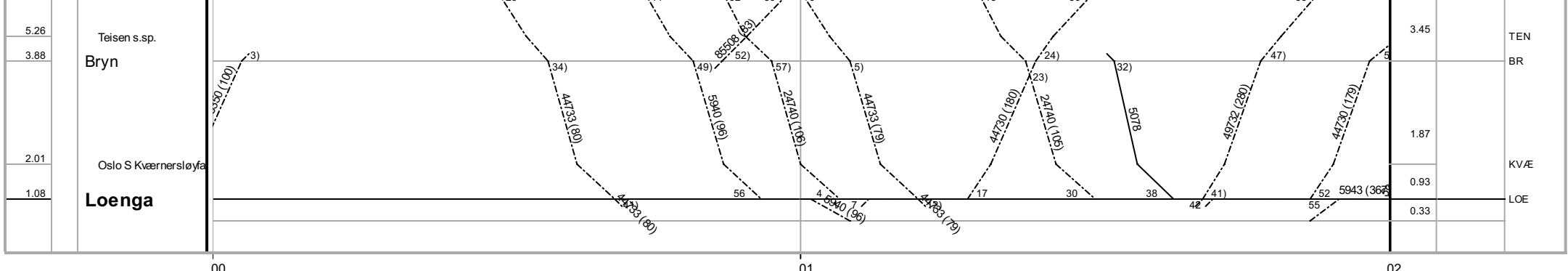

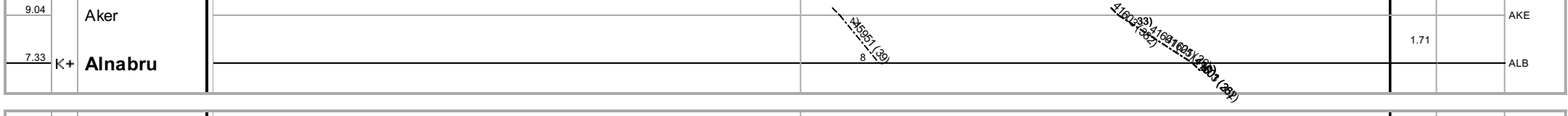

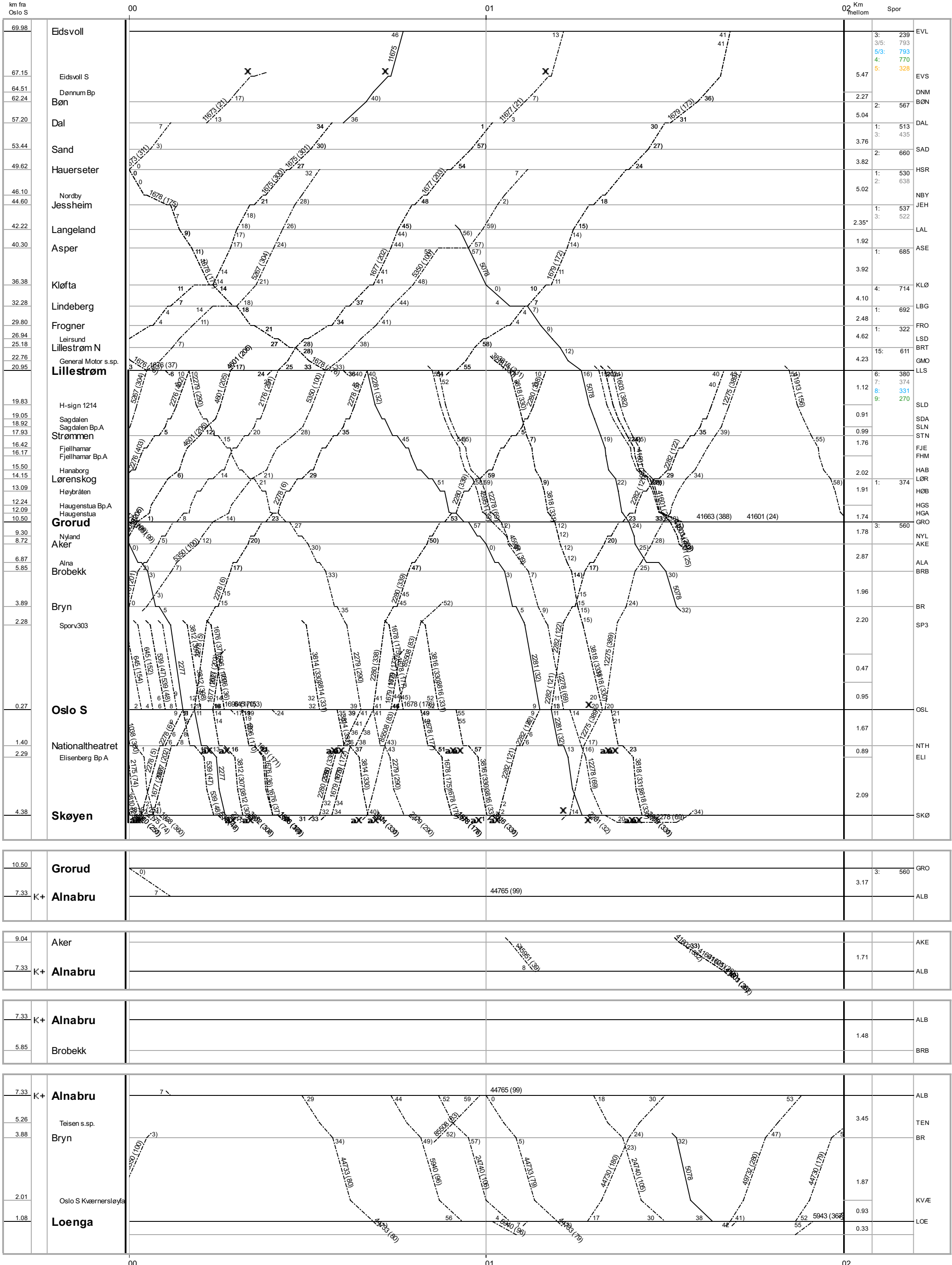
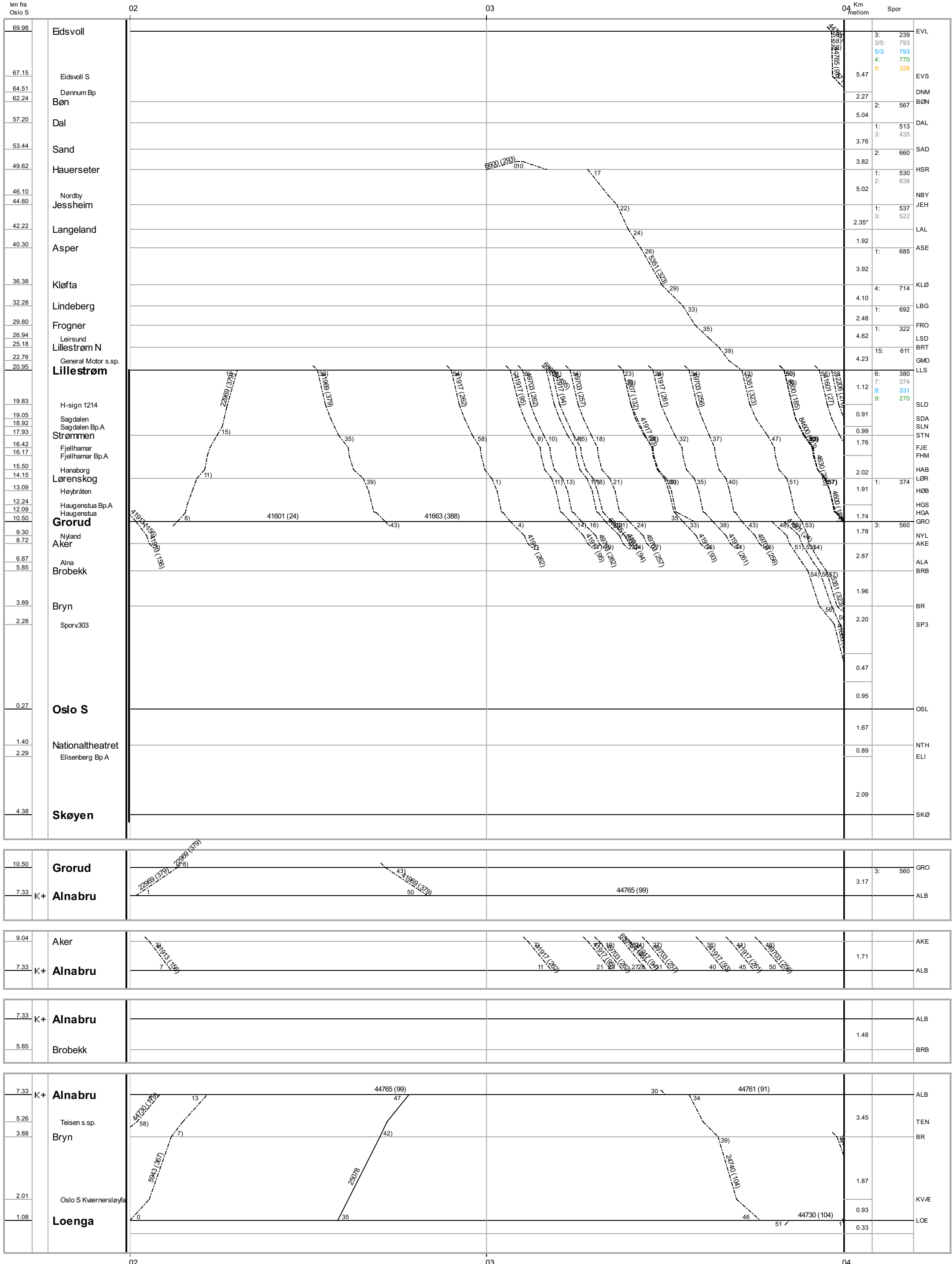




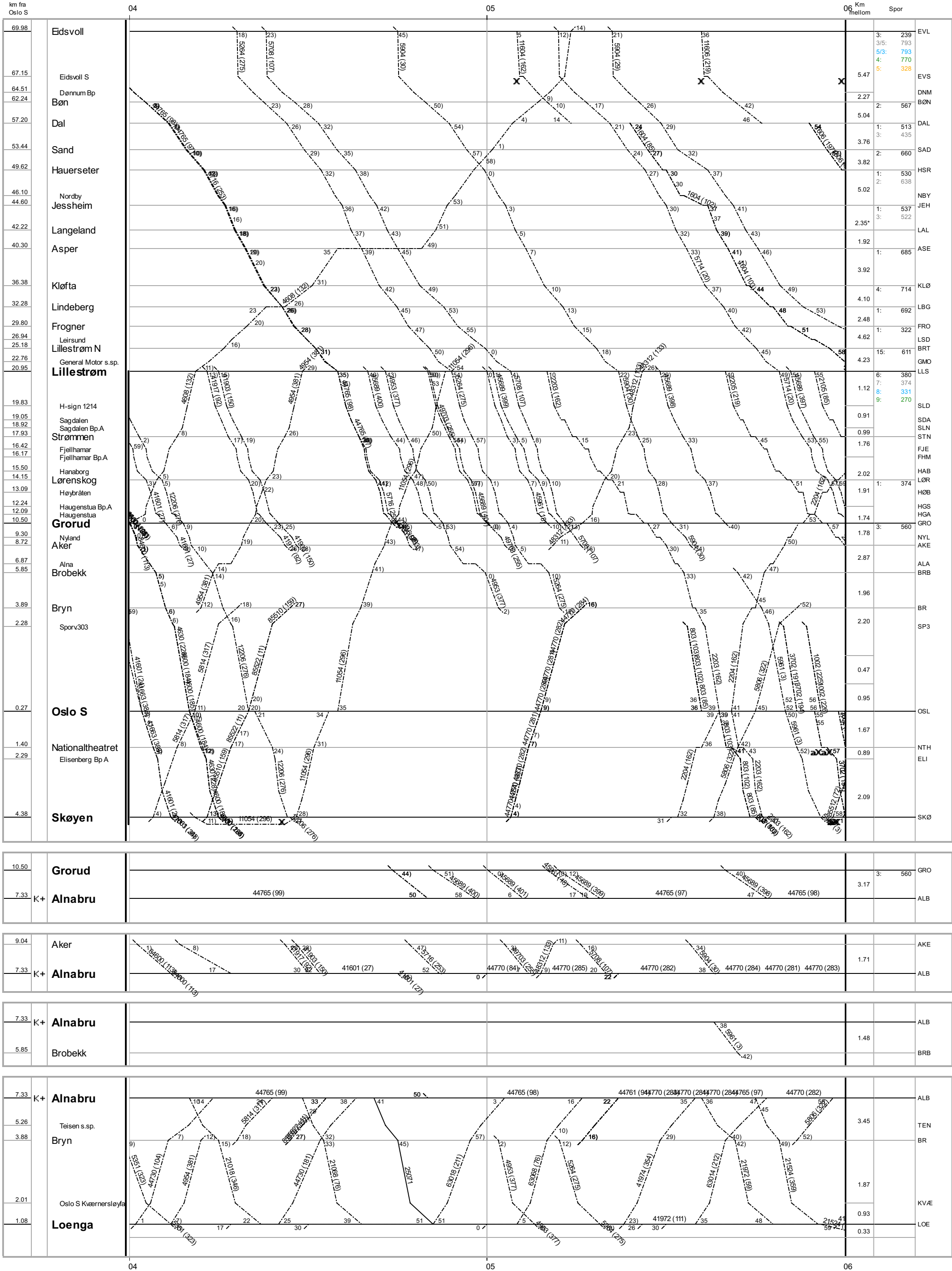
BLAD NR. 9, SKØYEN - OSLO S - EIDSVOLL



BLAD NR. 9, SKØYEN - OSLO S - EIDSVOLL




BLAD NR. 9, SKØYEN - OSLO S - EIDSVOLL



BLAD NR. 9, SKØYEN - OSLO S - EIDSVOLL

km fra Oslo S	06	07	08	Km mellom	Spor
69.98	Eidsvoll				3: 239 3/5: 793 4: 770 5: 328
67.15	Eidsvoll S			5.47	EVS
64.51	Dønnum Bp				DNM
62.24	Bøn			2.27	BØN
57.20	Dal			5.04	DAL
53.44	Sand			3.76	SAD
49.62	Hauersetser			3.82	HSR
46.10	Nordby			5.02	NBY
44.60	Jessheim				JEH
42.22	Langeland			2.35*	LAL
40.30	Asper			1.92	ASE
36.38	Kløfta			3.92	KLØ
32.28	Lindeberg			4.10	LBG
29.80	Frogner			2.48	FRO
26.94	Leirsund			4.62	LSD
25.18	Lillestrøm N				BRT
22.76	General Motor s.s.p.			4.23	GMO
20.95	Lillestrøm				LLS
19.83	H-sign 1214			1.12	SLD
19.05	Sagdalen			0.91	SDA
18.92	Sagdalen Bp.A				SLN
17.93	Strømmen			0.99	STN
16.42	Fjellhamar			1.76	FJE
16.17	Fjellhamar Bp.A				FHM
15.50	Hanaborg			2.02	HAB
14.15	Lørenskog				LØR
13.09	Høybråten			1.91	HØB
12.24	Haugenstua Bp.A				HGS
12.09	Haugenstua			1.74	HGA
10.50	Grorud				GRO
9.30	Nyland			1.78	NYL
8.72	Aker				AKE
6.87	Alna			2.87	ALA
5.85	Brobekk				BRB
3.89	Bryn			1.96	BR
2.28	Sporv.303			2.20	SP3
0.27	Oslo S			0.47	OSL
1.40	Nationaltheatret			0.95	NTH
2.29	Eiisenberg Bp A			1.67	ELI
4.38	Skøyen			0.89	SKØ
10.50	Grorud			3.17	GRO
7.33	K+ Alnabru				ALB
9.04	Aker			1.71	AKE
7.33	K+ Alnabru				ALB
7.33	K+ Alnabru			1.48	ALB
5.85	Brobekk				BRB
7.33	K+ Alnabru			3.45	ALB
5.26	Teisen s.s.p.				TEN
3.88	Bryn			1.87	BR
2.01	Oslo S Kværnersløyla			0.93	KVÆ
1.08	Loenga			0.33	LOE

BLAD NR. 9, SKØYEN - OSLO S - EIDSVOLL



BLAD NR. 9, SKØYEN - OSLO S - EIDSVOLL

km fra Oslo S	10	11	12	Km mellom	Spor
69.98	Eidsvoll	5731 (387)			3: 239 3/5: 793 4: 770 5: 328
67.15	Eidsvoll S			5.47	EVS
64.51	Dønnum Bp			2.27	DNM
62.24	Bøn				BØN
57.20	Dal			5.04	DAL
53.44	Sand			3.76	SAD
49.62	Hauersetser			3.82	HSR
46.10	Nordby			5.02	NBY
44.60	Jessheim				JEH
42.22	Langeland			2.35*	LAL
40.30	Asper			1.92	ASE
36.38	Kløfta			3.92	KLØ
32.28	Lindeberg			4.10	LBG
29.80	Frogner			2.48	FRO
26.94	Leirsund			4.62	LSD
25.18	Lillestrøm N			15:	BRT
22.76	General Motor s.sp.			4.23	GMO
20.95	Lillestrøm				LLS
19.83	H-sign 1214			1.12	SLD
19.05	Sagdalen			0.91	SDA
18.92	Sagdalen Bp.A				SLN
17.93	Strømmen			0.99	STN
16.42	Fjellhamar			1.76	FJE
16.17	Fjellhamar Bp.A				FHM
15.50	Hanaborg			2.02	HAB
14.15	Lørenskog			1: 374	LØR
13.09	Høybråten			1.91	HØB
12.24	Haugenstua Bp.A				HGS
12.09	Haugenstua			1.74	HGA
10.50	Grorud			3:	GRO
9.30	Nyland			1.78	NYL
8.72	Aker				AKE
6.87	Alna			2.87	ALA
5.85	Brobekk				BRB
3.89	Bryn			1.96	BR
2.28	Sponv.303			2.20	SP3
0.27	Oslo S			0.47	OSL
1.40	Nationaltheatret			0.95	NTH
2.29	Eielsen Bp A			1.67	ELI
4.38	Skøyen			2.09	SKØ
10.50	Grorud			3:	GRO
7.33	K+ Alnabru			3.17	ALB
9.04	Aker				AKE
7.33	K+ Alnabru			1.71	ALB
7.33	K+ Alnabru				ALB
5.85	Brobekk			1.48	BRB
7.33	K+ Alnabru				ALB
5.26	Teisen s.sp.			3.45	TEN
3.88	Bryn				BR
2.01	Oslo S Kværnersløyla			1.87	KVÆ
1.08	Loenga			0.93	LOE

BLAD NR. 9, SKØYEN - OSLO S - EIDSVOLL

km fra Oslo S	12	13	14	Km mellom	Spor	
69.98	Eidsvoll	5935 (158)	5737 (118)	11330 (380)	3: 239 3/5: 793 4: 770 5: 328	EVL
67.15	Eidsvoll S			5.47		EVS
64.51	Dønnum Bp			2.27		DNM
62.24	Bøn			2: 567		BØN
57.20	Dal			5.04		DAL
53.44	Sand			3.76	1: 513 3: 435	SAD
49.62	Hauersetser			3.82	2: 660	HSR
46.10	Nordby			5.02	1: 530 2: 638	NBY
44.60	Jessheim			2.35*	1: 537 3: 522	JEH
42.22	Langeland			1.92		LAL
40.30	Asper			1: 685		ASE
36.38	Kløfta			3.92		KLØ
32.28	Lindeberg			4.10	4: 714	LBG
29.80	Frogner			2.48	1: 692	FRO
26.94	Leirsund			4.62	1: 322	LSD
25.18	Lillestrøm N			4.23	15: 611	BRT
22.76	General Motor s.sp.					GMO
20.95	Lillestrøm			6: 380 7: 374 8: 331 9: 270		LLS
19.83	H-sign 1214			1.12		SLD
19.05	Sagdalen			0.91		SDA
18.92	Sagdalen Bp.A			0.99		SLN
17.93	Strømmen			1.76		STN
16.42	Fjellhamar			2.02		FJE
16.17	Fjellhamar Bp.A					FHM
15.50	Hanaborg			1: 374		HAB
14.15	Lørenskog			1.91		LØR
13.09	Høybråten			1.74		HØB
12.24	Haugenstua Bp.A					HGS
12.09	Haugenstua			1.78	3: 560	HGA
10.50	Grorud			1.78		GRO
9.30	Nyland			2.87		NYL
8.72	Aker			1.96		AKE
6.87	Alna			2.20		ALA
5.85	Brobekk			0.47		BRB
3.89	Bryn			0.95		BR
2.28	Sponv.303			0.89		SP3
0.27	Oslo S			1.67		OSL
1.40	Nationaltheatret			2.09		NTH
2.29	Eiisenberg Bp A					ELI
4.38	Skøyen					SKØ
10.50	Grorud			3.17	3: 560	GRO
7.33	K+ Alnabru		44764 (241)			ALB
9.04	Aker			1.71		AKE
7.33	K+ Alnabru					ALB
7.33	K+ Alnabru			1.48		ALB
5.85	Brobekk					BRB
7.33	K+ Alnabru		44760 (355)	44764 (241)	44760 (356)	ALB
5.26	Teisen s.sp.			3.45		TEN
3.88	Bryn			1.87		BR
2.01	Oslo S Kværnersløya			0.93		KVÆ
1.08	Loenga			0.33		LOE



BLAD NR. 9, SKØYEN - OSLO S - EIDSVOLL

km fra Oslo S	14	15	16	Km mellom	Spør
69.98	Eidsvoll				3: 239 3/5: 793 5/3: 793 4: 770 5: 328
67.15	Eidsvoll S			5.47	EVS
64.51	Dønnum Bp			2.27	DNM
62.24	Bøn			2: 567	BØN
57.20	Dal			5.04	DAL
53.44	Sand			3.76	SAD
49.62	Hauersetser			3.82	HSR
46.10	Nordby			5.02	NBY
44.60	Jessheim			1: 537 2: 522	JEH
42.22	Langeland			2.35*	LAL
40.30	Asper			1.92	ASE
36.38	Kløfta			3.92	KLØ
32.28	Lindeberg			4.10	LBG
29.80	Frogner			2.48	FRO
26.94	Leirsund			4.62	LSD
25.18	Lillestrøm N			15: 611	BRT
22.76	General Motor s.sp.			4.23	GMO
20.95	Lillestrøm			6: 380 7: 374 8: 331 9: 270	LLS
19.83	H-sign 1214			1.12	SLD
19.05	Sagdalen			0.91	SDA
18.92	Sagdalen Bp.A			0.99	SLN
17.93	Strømmen			1.76	STN
16.42	Fjellhamar			2.02	FJE
16.17	Fjellhamar Bp.A			1.91	FHM
15.50	Hanaborg			1: 374	HAB
14.15	Lørenskog			1.91	LOR
13.09	Høybråten			1.74	HOB
12.24	Haugenstua Bp.A			3: 560	HGS
12.09	Haugenstua			1.78	HGA
10.50	Grorud			2.87	GRO
9.30	Nyland			1.96	NYL
8.72	Aker			2.20	AKE
6.87	Alna			0.47	ALA
5.85	Brobekk			0.95	BRB
3.89	Bryn			1.67	BR
2.28	Sponv.303			0.89	SP3
0.27	Oslo S			2.09	OSL
1.40	Nationaltheatret				NTH
2.29	Eielsen Bp A				ELI
4.38	Skøyen				SKØ
10.50	Grorud			3: 560	GRO
7.33	K+ Alnabru			3.17	ALB
9.04	Aker			1.71	AKE
7.33	K+ Alnabru				ALB
7.33	K+ Alnabru			1.48	ALB
5.85	Brobekk				BRB
7.33	K+ Alnabru				ALB
5.26	Teisen s.sp.			3.45	TEN
3.88	Bryn			1.87	BR
2.01	Oslo S Kværnerløkka			0.93	KVÆ
1.08	Loenga			0.33	LOE

BLAD NR. 9, SKØYEN - OSLO S - EIDSVOLL

km fra Oslo S		16	17	18	Km mellom	Spør
69.98	Eidsvoll					3: 239 3/5: 793 4: 770 5: 328
67.15	Eidsvoll S				5.47	EVS
64.51	Dønnum Bp				2.27	DNM
62.24	Bøn				2: 567	BØN
57.20	Dal				5.04	DAL
53.44	Sand				3.76	SAD
49.62	Hauerseter				3.82	HSR
46.10	Nordby				5.02	NBY
44.60	Jessheim				1: 537 3: 522	JEH
42.22	Langeland				2.35*	LAL
40.30	Asper				1.92	ASE
36.38	Kløfta				3.92	KLØ
32.28	Lindeberg				4.10	LBG
29.80	Frogner				2.48	FRO
26.94	Leirsund				4.62	LSD
25.18	Lillestrøm N				15: 611	BRT
22.76	General Motor s.sp.				4.23	GMO
20.95	Lillestrøm				6: 380 7: 374 8: 331 9: 270	LLS
19.83	H-sign 1214				1.12	SLD
19.05	Sagdalen				0.91	SDA
18.92	Sagdalen Bp.A				0.99	SLN
17.93	Strømmen				1.76	STN
16.42	Fjellhamar				1.76	FJE
16.17	Fjellhamar Bp.A				1.76	FHM
15.50	Hanaborg				2.02	HAB
14.15	Lørenskog				1: 374	LØR
13.09	Høybråten				1.91	HØB
12.24	Haugenstua Bp.A				1.74	HGS
12.09	Haugenstua				1.74	HGA
10.50	Grorud				1.78	GRO
9.30	Nyland				1.78	NYL
8.72	Aker				2.87	AKE
6.87	Alna				2.87	ALA
5.85	Brobekk				1.96	BRB
3.89	Bryn				2.20	BR
2.28	Sponv.303				0.47	SP3
0.27	Oslo S				0.95	OSL
1.40	Nationaltheatret				1.67	NTH
2.29	Eiisenberg Bp A				0.89	ELI
4.38	Skøyen				2.09	SKØ
10.50	Grorud				3: 560	GRO
7.33	K+ Alnabru				3.17	ALB
9.04	Aker				1.71	AKE
7.33	K+ Alnabru				1.71	ALB
7.33	K+ Alnabru				1.48	ALB
5.85	Brobekk				1.48	BRB
7.33	K+ Alnabru				3.45	ALB
5.26	Teisen s.sp.				3.45	TEN
3.88	Bryn				1.87	BR
2.01	Oslo S Kværnersløya				1.87	KVÆ
1.08	Loenga				0.93	LOE

16

17

18

BLAD NR. 9, SKØYEN - OSLO S - EIDSVOLL

km fra Oslo S	18	19	20	Km mellom	Spor	
69.98	Eidsvoll				3: 239 3/5: 793 5/3: 793 4: 770 5: 328	EVL
67.15	Eidsvoll S			5.47		EVS
64.51	Dønnum Bp					DNM
62.24	Bøn			2.27		BØN
57.20	Dal			5.04		DAL
53.44	Sand			3.76		SAD
49.62	Hauersetser			3.82		HSR
46.10	Nordby					NBY
44.60	Jessheim			5.02		JEH
42.22	Langeland			2.35*		LAL
40.30	Asper			1.92		ASE
36.38	Kløfta			3.92		KLØ
32.28	Lindeberg			4.10		LBG
29.80	Frogner			2.48		FRO
26.94	Leirsund			4.62		LSD
25.18	Lillestrøm N					BRT
22.76	General Motor s.s.p.			4.23		GMO
20.95	Lillestrøm					LLS
19.83	H-sign 1214			1.12		SLD
19.05	Sagdalen			0.91		SDA
18.92	Sagdalen Bp.A					SLN
17.93	Strømmen			0.99		STN
16.42	Fjellhamar			1.76		FJE
16.17	Fjellhamar Bp.A					FHM
15.50	Hanaborg			2.02		HAB
14.15	Lørenskog					LØR
13.09	Høybråten			1.91		HØB
12.24	Haugenstua Bp.A					HGS
12.09	Haugenstua			1.74		HGA
10.50	Grorud					GRO
9.30	Nyland			1.78		NYL
8.72	Aker					AKE
6.87	Alna			2.87		ALA
5.85	Brobekk					BRB
3.89	Bryn			1.96		BR
2.28	Sponv.303			2.20		SP3
0.27	Oslo S			0.47		OSL
1.40	Nationaltheatret			0.95		NTH
2.29	Eilisenberg Bp A			1.67		ELI
4.38	Skøyen			2.09		SKØ
10.50	Grorud					GRO
7.33	K+ Alnabru			3.17		ALB
9.04	Aker					AKE
7.33	K+ Alnabru			1.71		ALB
7.33	K+ Alnabru					ALB
5.85	Brobekk			1.48		BRB
7.33	K+ Alnabru					ALB
5.26	Teisen s.s.p.			3.45		TEN
3.88	Bryn					BR
2.01	Oslo S Kværnersløyla			1.87		KVÆ
1.08	Loenga			0.93		LOE

BLAD NR. 9, SKØYEN - OSLO S - EIDSVOLL

km fra Oslo S	20	21	22	Km mellom	Spor
69.98	Eidsvoll	5717 (363)	5717 (363)		3: 239 3/5: 793 5/3: 793 4: 770 5: 328
67.15	Eidsvoll S			5.47	EVS
64.51	Dønnum Bp			2.27	DNM
62.24	Bøn			2: 567	BØN
57.20	Dal			5.04	DAL
53.44	Sand			3.76	SAD
49.62	Hauersetser			3.82	HSR
46.10	Nordby			5.02	NBY
44.60	Jessheim			1: 537 2: 638	JEH
42.22	Langeland			2.35*	LAL
40.30	Asper			1.92	ASE
36.38	Kløfta			3.92	KLØ
32.28	Lindeberg			4.10	LBG
29.80	Frogner			2.48	FRO
26.94	Leirsund			4.62	LSD
25.18	Lillestrøm N			15: 611	BRT
22.76	General Motor s.sp.			4.23	GMO
20.95	Lillestrøm			6: 380 7: 374 8: 331 9: 270	LLS
19.83	H-sign 1214			1.12	SLD
19.05	Sagdalen			0.91	SDA
18.92	Sagdalen Bp.A			0.99	SLN
17.93	Strømmen			1.76	STN
16.42	Fjellhamar			2.02	FJE
16.17	Fjellhamar Bp.A			1.76	FHM
15.50	Hanaborg			2.02	HAB
14.15	Lørenskog			1: 374	LØR
13.09	Høybråten			1.91	HØB
12.24	Haugenstua Bp.A			1.74	HGS
12.09	Haugenstua			1.74	HGA
10.50	Grorud			3: 560	GRO
9.30	Nyland			1.78	NYL
8.72	Aker			2.87	AKE
6.87	Alna			1.96	ALA
5.85	Brobekk			2.20	BRB
3.89	Bryn			0.47	BR
2.28	Sponv.303			0.95	SP3
0.27	Oslo S			1.67	OSL
1.40	Nationaltheatret			0.89	NTH
2.29	Eielsen Bp A			2.09	ELI
4.38	Skøyen				SKØ
10.50	Grorud			3: 560	GRO
7.33	K+ Alnabru			3.17	ALB
9.04	Aker			1.71	AKE
7.33	K+ Alnabru				ALB
7.33	K+ Alnabru			1.48	ALB
5.85	Brobekk				BRB
7.33	K+ Alnabru				ALB
5.26	Teisen s.sp.			3.45	TEN
3.88	Bryn			1.87	BR
2.01	Oslo S Kværnersløyla			0.93	KVÆ
1.08	Loenga			0.33	LOE

BLAD NR. 9, SKØYEN - OSLO S - EIDSVOLL

km fra Oslo S	22	23	24	Km mellom	Spor	
69.98	Eidsvoll	31 (352) 31 (391)	44		3: 239 3/5: 793 5/3: 793 4: 770 5: 328	
67.15	Eidsvoll S		48	5.47	EVS	
64.51	Dønnum Bp		53	2.27	DNM	
62.24	Bøn		60	2: 567	BØN	
57.20	Dal		65	5.04	DAL	
53.44	Sand		71	3.76	1: 513 3: 435	SAD
49.62	Hauersetser		77	3.82	2: 660	HSR
46.10	Nordby		83	5.02	1: 530 2: 638	NBY
44.60	Jessheim		89	2.35*	1: 537 3: 522	JEH
42.22	Langeland		95	1.92	LAL	
40.30	Asper		101	3.92	1: 685	ASE
36.38	Kløfta		107	4.10	4: 714	KLØ
32.28	Lindeberg		113	2.48	1: 692	LBG
29.80	Frogner		119	4.62	1: 322	FRO
26.94	Leirsund		125	4.23	15: 611	LSD
25.18	Lillestrøm N		131	6: 380 7: 374 8: 331 9: 270	BRT GMO LLS	
22.76	General Motor s.sp.		137	1.12	SLD	
20.95	Lillestrøm		143	0.91	SDA	
19.83	H-sign 1214		149	0.99	SLN	
19.05	Sagdalen		155	1.76	STN	
18.92	Sagdalen Bp.A		161	2.02	FJE FHM	
17.93	Strømmen		167	1.91	HAB LOR	
16.42	Fjellhamar		173	1.74	HOB	
16.17	Fjellhamar Bp.A		179	1.78	HGS HGA	
15.50	Hanaborg		185	2.87	GRO	
14.15	Lørenskog		191	2.87	NYL AKE	
13.09	Høybråten		197	2.87	ALA	
12.24	Haugenstua Bp.A		203	1.96	BRB	
12.09	Haugenstua		209	1.96	BR	
10.50	Grorud		215	2.20	SP3	
9.30	Nyland		221	0.47	OSL	
8.72	Aker		227	0.95	OSL	
6.87	Alna		233	1.67	NTH	
5.85	Brobekk		239	0.89	ELI	
3.89	Bryn		245	2.09	SKØ	
2.28	Sponv.303		251			
0.27	Oslo S		257			
1.40	Nationaltheatret		263			
2.29	Eilisenberg Bp A		269			
4.38	Skøyen		275			
10.50	Grorud		281	3.17	GRO	
7.33	K+ Alnabru		287		ALB	
9.04	Aker		293	1.71	AKE	
7.33	K+ Alnabru		299		ALB	
7.33	K+ Alnabru		305	1.48	ALB	
5.85	Brobekk		311		BRB	
7.33	K+ Alnabru		317	3.45	ALB	
5.26	Teisen s.sp.		323		TEN	
3.88	Bryn		329	1.87	BR	
2.01	Oslo S Kværnersløyla		335	0.93	KVÆ	
1.08	Loenga		341	0.33	LOE	